

Администрация
Красносулинского района
Ростовской области

Управление земельно-имущественных отношений
и муниципального заказа Красносулинского района

РАСПОРЯЖЕНИЕ

26.09.2024 № 191
г. Красный Сулин

Об установлении публичного сервитута

В соответствии со статьей 23 главы IV, главой V.7 Земельного кодекса Российской Федерации, статьей 3.6 Федерального закона Российской Федерации от 25.10.2001 № 137-ФЗ «О введении в действие Земельного кодекса Российской Федерации», рассмотрев ходатайство Публичного акционерного общества «Россети ЮГ» об установлении публичного сервитута в целях эксплуатации воздушной линии электропередачи «ВД-110 кВ «Г14-Б3» и предоставленные им документы, руководствуясь постановлением Администрации Красносулинского района от 16.08.2021 №1133 «О наделении Управления земельно-имущественных отношений и муниципального заказа Красносулинского района полномочиями по принятию решений об установлении публичных сервитутов», Положением об Управлении земельно-имущественных отношений и муниципального заказа Красносулинского района, -

1. Установить публичный сервитут сроком на 49 лет в отношении земельных участков, указанных в приложении № 1 к настоящему распоряжению, в целях эксплуатации воздушной линии электропередачи «ВД-110 кВ «Г14-Б3» (далее – публичный сервитут).

2. Утвердить границы публичного сервитута согласно приложению № 2 к настоящему распоряжению.

3. Определить, что срок, в течение которого использование земельных участков согласно приложению № 1 к настоящему распоряжению и (или) расположенных на нем объектов недвижимого имущества в соответствии с их разрешенным использованием будет невозможно или существенно затруднено в связи с осуществлением публичного сервитута:

на период предотвращения или устранения аварийных ситуаций;

при капитальном ремонте объектов электросетевого хозяйства, который производится с предварительным уведомлением собственников земельных участков, землепользователей, землевладельцев, арендаторов) земельных участков один раз в 12 лет (продолжительность не превышает три месяца для земельных участков, предназначенных для жилищного строительства (в том числе

индивидуального жилищного строительства), ведения личного подсобного хозяйства, садоводства, огородничества, не превышает один год – в отношении иных земельных участков).

4. Определить, что график проведения работ при осуществлении деятельности, для обеспечения которой установлен публичный сервитут в отношении земельных участков, находящихся в государственной или муниципальной собственности и не предоставленных гражданам или юридическим лицам, устанавливается Публичным акционерным обществом «Россети ЮГ» ежегодно с 1 января по 31 декабря.

5. Порядок установления зон с особыми условиями использования территорий и содержание ограничений прав на земельные участки в границах таких зон установлен постановлениями Правительства Российской Федерации от 24.02.2009 № 160 «О порядке установления охранных зон объектов электросетевого хозяйства и особых условий использования земельных участков, расположенных в границах таких зон», от 26.08.2013 № 736 «О некоторых вопросах установления охранных зон объектов электросетевого хозяйства».

Границы публичного сервитута должны соответствовать границам охранных зон.

6. В соответствии с пунктом 4 статьи 3.6 Федерального закона от 25.10.2001 N 137-ФЗ (ред. от 31.07.2020) «О введении в действие Земельного кодекса Российской Федерации» плата за публичный сервитут в отношении земельных участков, находящихся в государственной или муниципальной собственности, и не обремененных правами третьих лиц, или собственность на которые не разграничена, не устанавливается.

7. Публичному акционерному обществу «Россети ЮГ» обеспечить привлечение земельных участков, указанных в приложении № 1 к настоящему распоряжению, в состоянии, пригодное для их использования в соответствии с видом разрешенного использования, в сроки, предусмотренные пунктом 8 статьи 39.50 Земельного кодекса Российской Федерации.

8. Рекомендовать Публичному акционерному обществу «Россети ЮГ» уведомлять Управление земельно-имущественных отношений и муниципального заказа Красносулинского района об изменениях характеристик объекта электросетевого хозяйства («ВД-110 кВ, Г14-Б3») и их неотъемлемых технологических частей, оказывающих влияние на изменение границ охранный зоны данного объекта, в течение 30 дней с даты внесения таких изменений в сведения Единого государственного реестра недвижимости.

9. Управлению земельно-имущественных отношений и муниципального заказа Красносулинского района в установленном законом порядке обеспечить: опубликование распоряжения об установлении публичного сервитута на официальном сайте Администрации Красносулинского района;

опубликование распоряжения об установлении публичного сервитута (за исключением приложений к нему) в порядке, установленном для официального опубликования (обнародования) муниципальных правовых актов уставом поселения (муниципального района в случае, если земельные участки и (или)

Земли, в отношении которых установлен публичный сервитут, расположены на межселенной территории) по месту нахождения земельных участков, в отношении которых установлен публичный сервитут;

направление копии распоряжения об установлении публичного сервитута в Красносулинский отдел управления Федеральной службы государственной регистрации, кадастра и картографии по Ростовской области;

направление Публичному акционерному обществу «Россети ЮГ» копии настоящего распоряжения и сведений о лицах, являющихся правообладателями земельных участков, сведений о лицах, подавших заявления об учете их прав (обременений прав) на земельные участки, способах связи с ними, копии документов, подтверждающих права указанных лиц на земельные участки.

10. Публичный сервитут считается установленным со дня внесения сведений о нем в Единый государственный реестр недвижимости.

11. Контроль за исполнением настоящего распоряжения возложить на Управление земельно-имущественных отношений и муниципального заказа Красносулинского района (Минакова О.А.).

Начальника Управления
земельно-имущественных отношений
и муниципального заказа
Красносулинского района



О.А.Минакова

ПЕРЕЧЕНЬ

земельных участков, в отношении
которых устанавливается публичный сервитут

№ п/п	Кадастровые номера ЗУ	ЭЗП	адрес
1	61.18.0600005.2		Ростовская обл., р-н Красносулинский, х Чернецов, ул. Степан, 1
2	61.18.0600005.352	61.18.00000000.62	Ростовская обл., р-н Красносулинский, ВЛ 110 кВ Г20-Г9-Карьер-Г14
3	61.18.0600005.351	61.18.00000000.62	Ростовская обл., р-н Красносулинский, ВЛ 110 кВ Г20-Г9-Карьер-Г14
4	61.18.0600005.350	61.18.00000000.62	Ростовская обл., р-н Красносулинский, ВЛ 110 кВ Г20-Г9-Карьер-Г14
5	61.18.0600005.349	61.18.00000000.62	Ростовская обл., р-н Красносулинский, ВЛ 110 кВ Г20-Г9-Карьер-Г14
6	61.18.0600005.348	61.18.00000000.62	Ростовская обл., р-н Красносулинский, ВЛ 110 кВ Г20-Г9-Карьер-Г14
7	61.18.0600005.347	61.18.00000000.62	Ростовская обл., р-н Красносулинский, ВЛ 110 кВ Г20-Г9-Карьер-Г14
8	61.18.0600005.346	61.18.00000000.62	Ростовская обл., р-н Красносулинский, ВЛ 110 кВ Г20-Г9-Карьер-Г14
9	61.18.0600005.345	61.18.00000000.62	Ростовская обл., р-н Красносулинский, ВЛ 110 кВ Г20-Г9-Карьер-Г14
10	61.18.0600005.344	61.18.00000000.62	Ростовская обл., р-н Красносулинский, ВЛ 110 кВ Г20-Г9-Карьер-Г14
11	61.18.0600005.343	61.18.00000000.62	Ростовская обл., р-н Красносулинский, ВЛ 110 кВ Г20-Г9-Карьер-Г14
12	61.18.0600005.342	61.18.00000000.62	Ростовская обл., р-н Красносулинский, ВЛ 110 кВ Г20-Г9-Карьер-Г14
13	61.18.0600005.341	61.18.00000000.62	Ростовская обл., р-н Красносулинский, ВЛ 110 кВ Г20-Г9-Карьер-Г14
14	61.18.0600005.340	61.18.00000000.62	Ростовская обл., р-н Красносулинский, ВЛ 110 кВ Г20-Г9-Карьер-Г14
15	61.18.0600005.339	61.18.00000000.62	Ростовская обл., р-н Красносулинский, ВЛ 110 кВ Г20-Г9-Карьер-Г14
16	61.18.0600005.338	61.18.00000000.62	Ростовская обл., р-н Красносулинский, ВЛ 110 кВ Г20-Г9-Карьер-Г14
17	61.18.0600005.337	61.18.00000000.62	Ростовская обл., р-н Красносулинский, ВЛ 110 кВ Г20-Г9-Карьер-Г14
18	61.18.0600005.331	61.18.00000000.62	Ростовская обл., р-н Красносулинский, ВЛ 110 кВ Г20-Г9-Карьер-Г14
19	61.18.0600005.330	61.18.00000000.62	Ростовская обл., р-н Красносулинский, ВЛ 110 кВ Г20-Г9-Карьер-Г14
20	61.18.0600005.324	61.18.00000000.62	Ростовская обл., р-н Красносулинский, ВЛ 110 кВ Г20-Г9-Карьер-Г14
21	61.18.0600005.323	61.18.00000000.62	Ростовская обл., р-н Красносулинский, ВЛ 110 кВ Г20-Г9-Карьер-Г14
22	61.18.0600005.322	61.18.00000000.62	Ростовская обл., р-н Красносулинский, ВЛ 110 кВ Г20-Г9-Карьер-Г14
23	61.18.0600005.321	61.18.00000000.62	Ростовская обл., р-н Красносулинский, ВЛ 110 кВ Г20-Г9-Карьер-Г14
24	61.18.0600005.320	61.18.00000000.62	Ростовская обл., р-н Красносулинский, ВЛ 110 кВ Г20-Г9-Карьер-Г14
25	61.18.0600005.319	61.18.00000000.62	Ростовская обл., р-н Красносулинский, ВЛ 110 кВ Г20-Г9-Карьер-Г14
26	61.18.0600005.318	61.18.00000000.62	Ростовская обл., р-н Красносулинский, ВЛ 110 кВ Г20-Г9-Карьер-Г14

Приложение №1
к распоряжению
Управления земельно-
имущественных отношений и
муниципального заказа
Красносулинского района
от 26.09.2024 № 191

27	61:18 0600005 317	61:18 0000000 62	ВЛ 110 кв Г20-Г9-Карьер-Г14	Ростовская обл., р-н Красносулинский, ВЛ 110 кв Г20-Г9-Карьер-Г14
28	61:18 0600005 316	61:18 0000000 62	Ростовская обл., р-н Красносулинский, ВЛ 110 кв Г20-Г9-Карьер-Г14	Ростовская обл., р-н Красносулинский, ВЛ 110 кв Г20-Г9-Карьер-Г14
29	61:18 0600005 315	61:18 0000000 62	Ростовская обл., р-н Красносулинский, ВЛ 110 кв Г20-Г9-Карьер-Г14	Ростовская обл., р-н Красносулинский, ВЛ 110 кв Г20-Г9-Карьер-Г14
30	61:18 0600005 314	61:18 0000000 62	Ростовская обл., р-н Красносулинский, ВЛ 110 кв Г20-Г9-Карьер-Г14	Ростовская обл., р-н Красносулинский, ВЛ 110 кв Г20-Г9-Карьер-Г14
31	61:18 0600005 313	61:18 0000000 62	Ростовская обл., р-н Красносулинский, ВЛ 110 кв Г20-Г9-Карьер-Г14	Ростовская обл., р-н Красносулинский, ВЛ 110 кв Г20-Г9-Карьер-Г14
32	61:18 0600005 312	61:18 0000000 62	Ростовская обл., р-н Красносулинский, ВЛ 110 кв Г20-Г9-Карьер-Г14	Ростовская обл., р-н Красносулинский, ВЛ 110 кв Г20-Г9-Карьер-Г14
33	61:18 0600005 311	61:18 0000000 62	Ростовская обл., р-н Красносулинский, ВЛ 110 кв Г20-Г9-Карьер-Г14	Ростовская обл., р-н Красносулинский, ВЛ 110 кв Г20-Г9-Карьер-Г14
34	61:18 0600005 189	61:18 0600005 192	Ростовская обл., р-н Красносулинский, ВЛ 110 кв Г20-Г9-Карьер-Г14	Ростовская обл., р-н Красносулинский, ВЛ 110 кв Г20-Г9-Карьер-Г14
35	61:18 0600005 191	61:18 0600005 192	земляк СПК "Калинина" участка №94, №93, №95, №86, №26	Ростовская обл., р-н Красносулинский, на землях СПК "Калинина" участка №94, №93, №95, №86, №26
36	61:18 0600005 180	61:18 0600005 192	Ростовская обл., р-н Красносулинский, на землях СПК "Калинина" участка №94, №93, №95, №86, №26	Ростовская обл., р-н Красносулинский, на землях СПК "Калинина" участка №94, №93, №95, №86, №26
37	61:18 0600010 472		Ростовская обл., р-н Красносулинский, в границах СПК "Толщина"	Ростовская обл., р-н Красносулинский, в границах СПК "Толщина"
38	61:18 0600010 375		Ростовская обл., р-н Красносулинский	Ростовская обл., р-н Красносулинский
39	61:18 0600010 336		Ростовская обл., р-н Красносулинский	Ростовская обл., р-н Красносулинский
40	61:18 0600005 213		Ростовская обл., р-н Красносулинский, СПК им Калинина, р/у №31-34, 22, 28, 29, 37, 40, 43, 44, 50, 52, 55	Ростовская обл., р-н Красносулинский, СПК им Калинина, р/у №31-34, 22, 28, 29, 37, 40, 43, 44, 50, 52, 55
41	61:18 0600005 289	61:18 0600005 291	Ростовская обл., р-н Красносулинский, СПК им Калинина, р/у №31-34, 22, 28, 29, 37, 40, 43, 44, 50, 52, 55	Ростовская обл., р-н Красносулинский, СПК им Калинина, р/у №31-34, 22, 28, 29, 37, 40, 43, 44, 50, 52, 55
42	61:18 0600005 288	61:18 0600005 291	Ростовская обл., р-н Красносулинский, СПК им Калинина, р/у №31-34, 22, 28, 29, 37, 40, 43, 44, 50, 52, 55	Ростовская обл., р-н Красносулинский, СПК им Калинина, р/у №31-34, 22, 28, 29, 37, 40, 43, 44, 50, 52, 55
43	61:18 0600005 985		Российская Федерация, Ростовская область, р-н Красносулинский, с/п Божковское	Российская Федерация, Ростовская область, р-н Красносулинский, с/п Божковское
44	61:18 0600005 527		Ростовская обл., Калинин колхоз им. Калинина	Ростовская обл., Калинин колхоз им. Калинина
45	61:18 0600005 528		Ростовская обл., р-н Красносулинский, СПК им Калинина, р/у № 97	Ростовская обл., р-н Красносулинский, СПК им Калинина, р/у № 97
46	61:18 0600005 526		Ростовская обл., р-н Красносулинский, СПК им Калинина	Ростовская обл., р-н Красносулинский, СПК им Калинина
47	61:18 0600005 488		Ростовская обл., р-н Красносулинский, СПК им Калинина, р/у № 96	Ростовская обл., р-н Красносулинский, СПК им Калинина, р/у № 96
48	61:18 0600005 481		Ростовская обл., р-н Красносулинский, х Калинин	Ростовская обл., р-н Красносулинский, х Калинин
49	61:18 0600010 74	61:18 0600005 192	Ростовская обл., р-н Красносулинский, х Калинин	Ростовская обл., р-н Красносулинский, х Калинин
50	61:18 0600010 71	61:18 0600010 190	Ростовская обл., р-н Красносулинский, на землях СПК "Калинина" участка №94, №93, №95, №86, №26	Ростовская обл., р-н Красносулинский, на землях СПК "Калинина" участка №94, №93, №95, №86, №26
51	61:18 0600005 738		Ростовская обл., р-н Красносулинский, в границах СПК "Толщина"	Ростовская обл., р-н Красносулинский, в границах СПК "Толщина"
52	61:18 0600010 335		Ростовская область, р-н Красносулинский, на землях СПК "Калинина", в 1 км на запад от х Калинин	Ростовская область, р-н Красносулинский, на землях СПК "Калинина", в 1 км на запад от х Калинин
53	61:18 0600005 525		Ростовская область, Красносулинский район	Ростовская область, Красносулинский район
54	61:18 0600005 525		Ростовская обл., р-н Красносулинский, СПК им Калинина, р/у № 51	Ростовская обл., р-н Красносулинский, СПК им Калинина, р/у № 51


Начальника Управления
земельно-имущественных отношений
и муниципального заказа
Красносулинского района

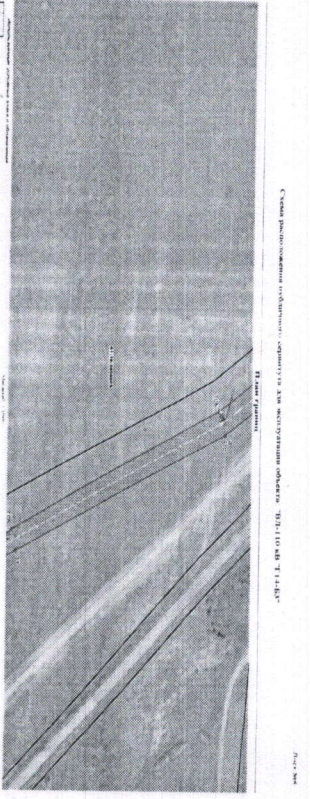
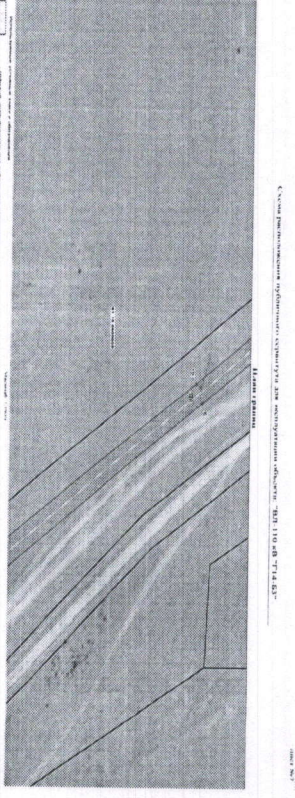
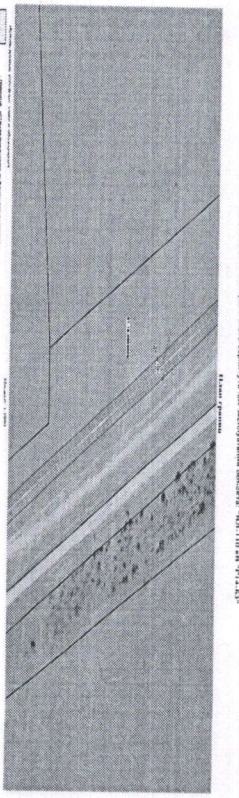





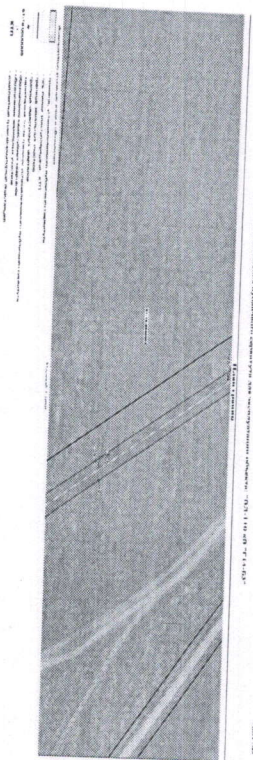
О.А.Минакова

1. Чертеж границ публичного сервитута
публичного сервитута
ГРАНИЦЫ
публичного сервитута

Приложение №2
к распоряжению
Управления земельно-
имущественных отношений и
муниципального заказа
Красносулинского района
от 26.09.2024 № 191








1. Nama Perencanaan: ...
 2. Nomor: ...
 3. Tanggal: ...
 4. Lokasi: ...
 5. Skala: ...
 6. Keterangan: ...

Citra Penginderaan Jauh untuk Analisis dan Interpretasi Indikasi "M11.10.04" "T.A.M.P"

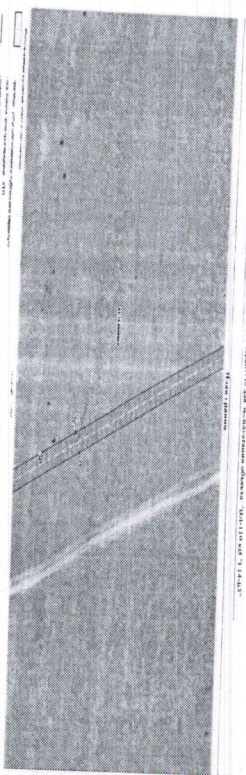
Hal. 10



1. Nama Perencanaan: ...
 2. Nomor: ...
 3. Tanggal: ...
 4. Lokasi: ...
 5. Skala: ...
 6. Keterangan: ...

Citra Penginderaan Jauh untuk Analisis dan Interpretasi Indikasi "M11.10.04" "T.A.M.P"


Hal. 11



1. Nama Perencanaan: ...
 2. Nomor: ...
 3. Tanggal: ...
 4. Lokasi: ...
 5. Skala: ...
 6. Keterangan: ...

Citra Penginderaan Jauh untuk Analisis dan Interpretasi Indikasi "M11.10.04" "T.A.M.P"


Hal. 12



1. Nama Perencanaan: ...
 2. Nomor: ...
 3. Tanggal: ...
 4. Lokasi: ...
 5. Skala: ...
 6. Keterangan: ...

Citra Penginderaan Jauh untuk Analisis dan Interpretasi Indikasi "M11.10.04" "T.A.M.P"


Hal. 13



1. Nama Perencanaan: ...
 2. Nomor: ...
 3. Tanggal: ...
 4. Lokasi: ...
 5. Skala: ...
 6. Keterangan: ...

Citra Penginderaan Jauh untuk Analisis dan Interpretasi Indikasi "M11.10.04" "T.A.M.P"


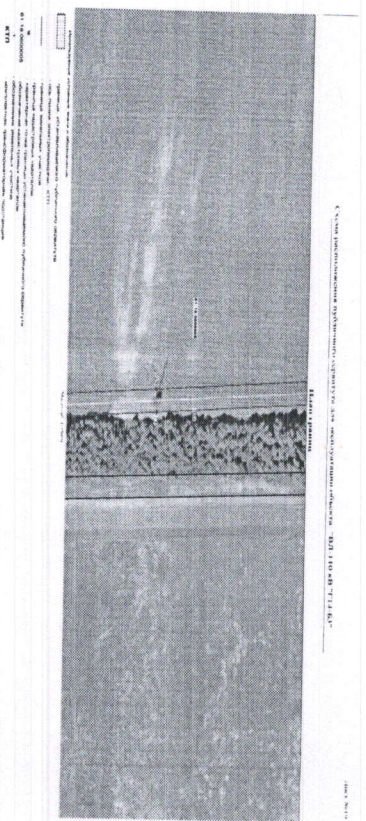
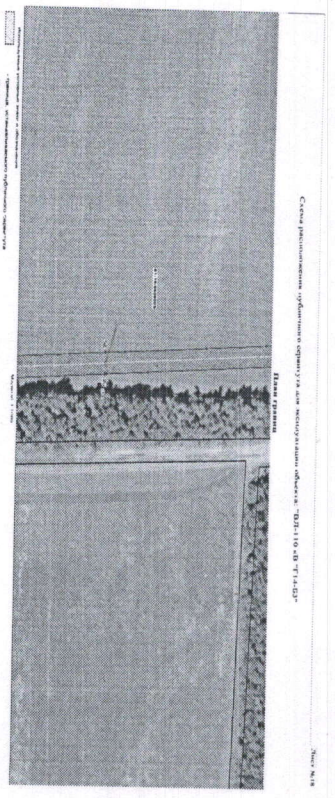
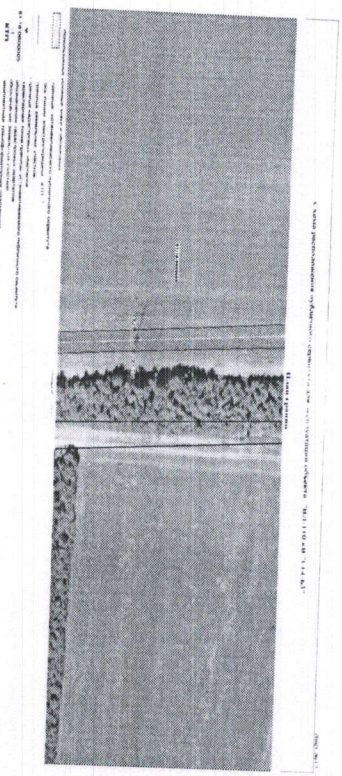
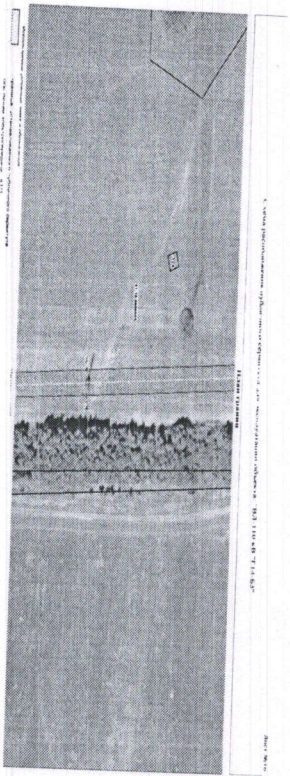
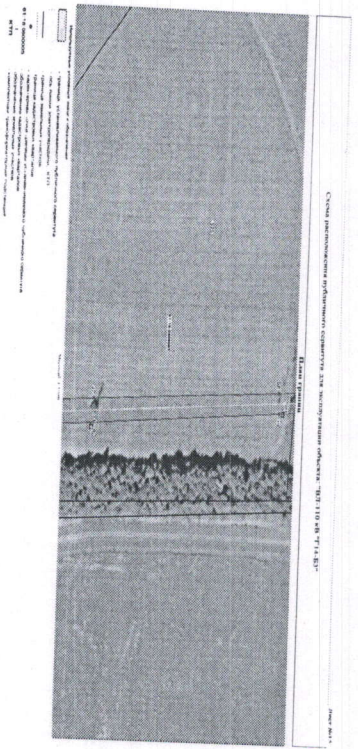
Hal. 14



1. Nama Perencanaan: ...
 2. Nomor: ...
 3. Tanggal: ...
 4. Lokasi: ...
 5. Skala: ...
 6. Keterangan: ...

Citra Penginderaan Jauh untuk Analisis dan Interpretasi Indikasi "M11.10.04" "T.A.M.P"

Hal. 15






Схема планировочной организации территории для размещения объектов - №11.110.04.1.4.03*

Лист №10

1. Назначение территории: для размещения объектов.
 2. Вид планировки: планировка территории.
 3. Масштаб: 1:1000.
 4. Дата: 2011 г.




Схема планировочной организации территории для размещения объектов - №11.110.04.1.4.03*

Лист №11

1. Назначение территории: для размещения объектов.
 2. Вид планировки: планировка территории.
 3. Масштаб: 1:1000.
 4. Дата: 2011 г.

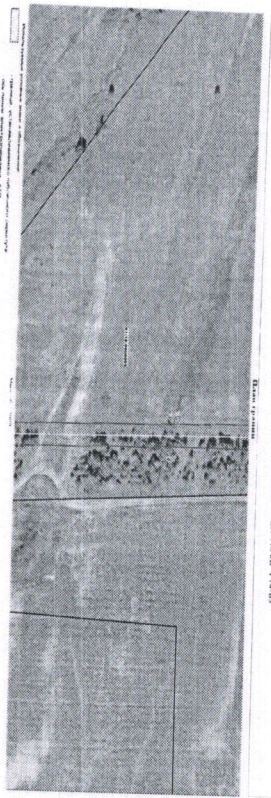


Схема планировочной организации территории для размещения объектов - №11.110.04.1.4.03*

Лист №12

1. Назначение территории: для размещения объектов.
 2. Вид планировки: планировка территории.
 3. Масштаб: 1:1000.
 4. Дата: 2011 г.




Схема планировочной организации территории для размещения объектов - №11.110.04.1.4.03*

Лист №13

1. Назначение территории: для размещения объектов.
 2. Вид планировки: планировка территории.
 3. Масштаб: 1:1000.
 4. Дата: 2011 г.




Схема планировочной организации территории для размещения объектов - №11.110.04.1.4.03*

Лист №14

1. Назначение территории: для размещения объектов.
 2. Вид планировки: планировка территории.
 3. Масштаб: 1:1000.
 4. Дата: 2011 г.

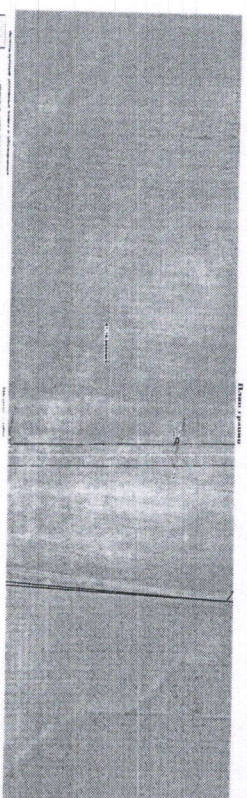


Схема планировочной организации территории для размещения объектов - №11.110.04.1.4.03*

Лист №15

1. Назначение территории: для размещения объектов.
 2. Вид планировки: планировка территории.
 3. Масштаб: 1:1000.
 4. Дата: 2011 г.

Схема планировки земельного участка для строительства объекта "ЖК 10 кв. 7 ЛДЗ"

Иван Гурьев

Лист №03

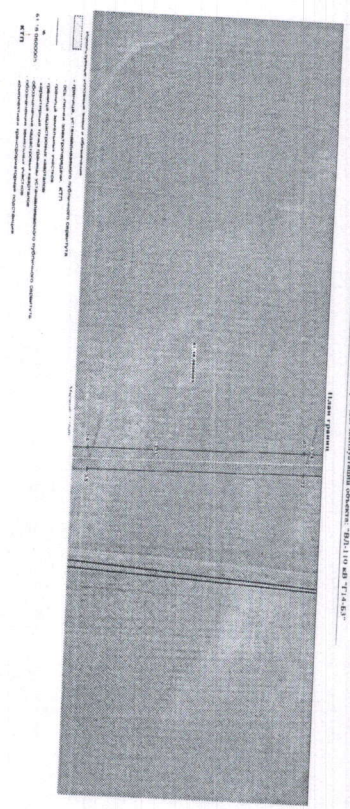


Схема планировки земельного участка для строительства объекта "ЖК 10 кв. 7 ЛДЗ"

Иван Гурьев

Лист №04

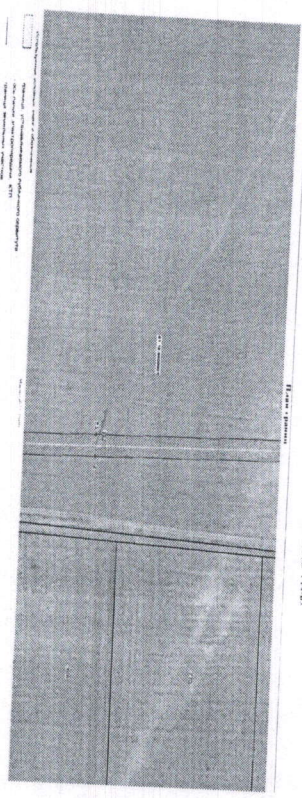


Схема планировки земельного участка для строительства объекта "ЖК 10 кв. 7 ЛДЗ"

Иван Гурьев

Лист №05

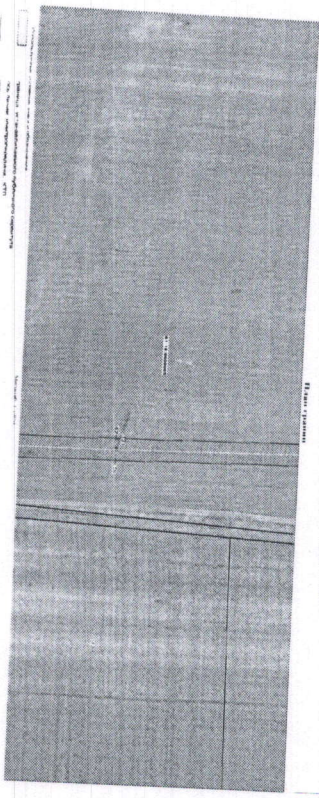


Схема планировки земельного участка для строительства объекта "ЖК 10 кв. 7 ЛДЗ"

Иван Гурьев

Лист №06

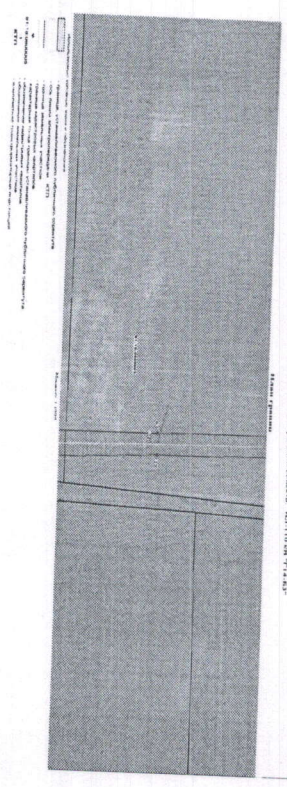


Схема планировки земельного участка для строительства объекта "ЖК 10 кв. 7 ЛДЗ"

Иван Гурьев

Лист №07

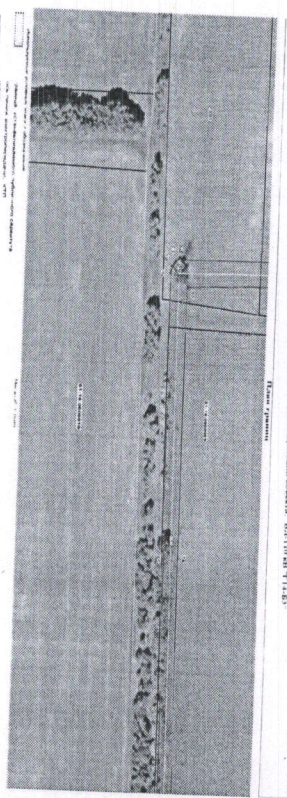


Схема планировки земельного участка для строительства объекта "ЖК 10 кв. 7 ЛДЗ"

Иван Гурьев

Лист №08

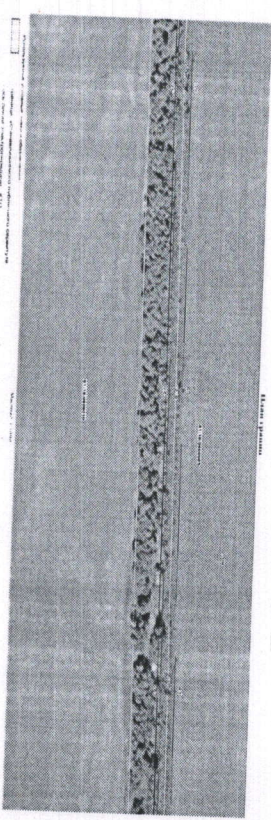
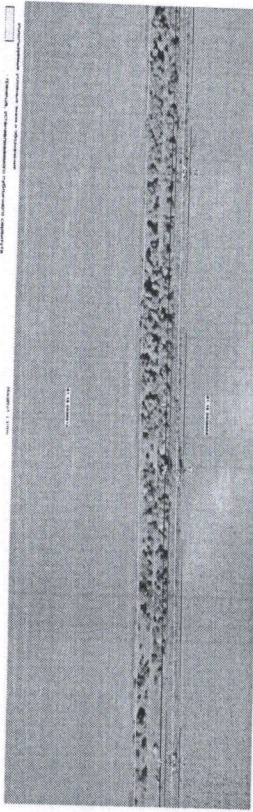


Схема планировки территории сформированной территории "ИЗ-110.04.01.4.01"

Итого: 100%

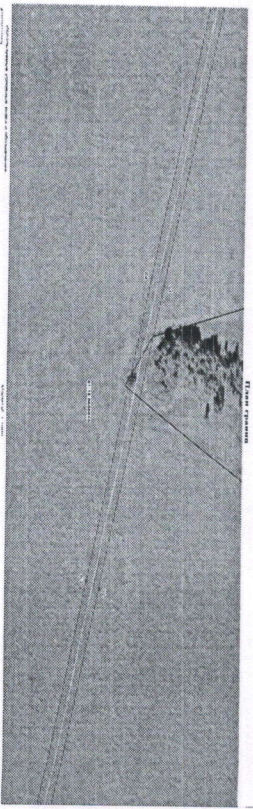


1. Вид планировки территории сформированной территории "ИЗ-110.04.01.4.01"

Итого: 100%

Схема планировки территории сформированной территории "ИЗ-110.04.01.4.01"

Итого: 100%

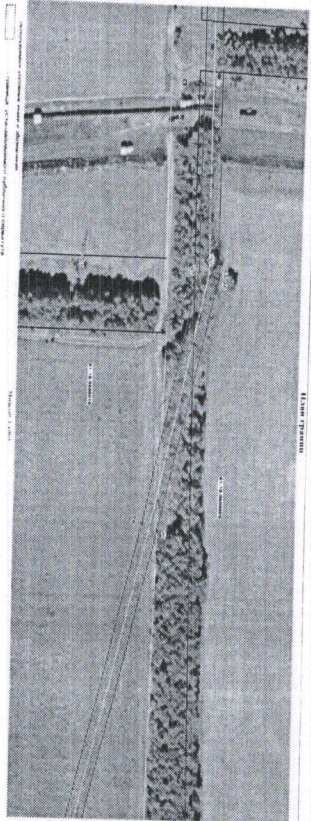


2. Вид планировки территории сформированной территории "ИЗ-110.04.01.4.01"

Итого: 100%

Итого: 100%

3. Вид планировки территории сформированной территории "ИЗ-110.04.01.4.01"




4. Вид планировки территории сформированной территории "ИЗ-110.04.01.4.01"

Итого: 100%

Итого: 100%

5. Вид планировки территории сформированной территории "ИЗ-110.04.01.4.01"

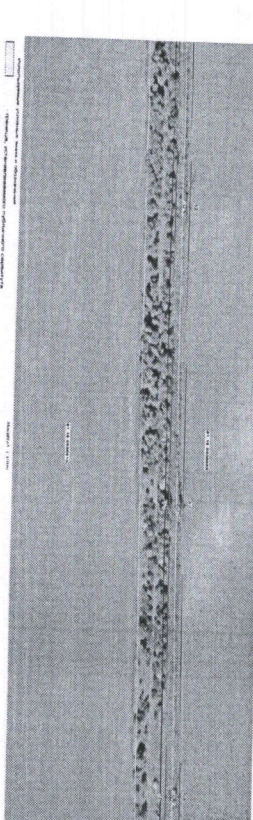


6. Вид планировки территории сформированной территории "ИЗ-110.04.01.4.01"

Итого: 100%

Схема планировки территории сформированной территории "ИЗ-110.04.01.4.01"

Итого: 100%

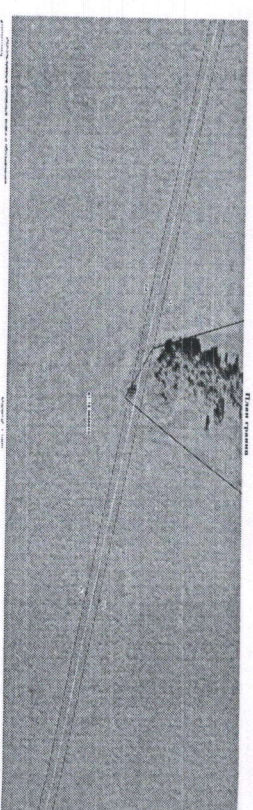


7. Вид планировки территории сформированной территории "ИЗ-110.04.01.4.01"

Итого: 100%

Схема планировки территории сформированной территории "ИЗ-110.04.01.4.01"

Итого: 100%

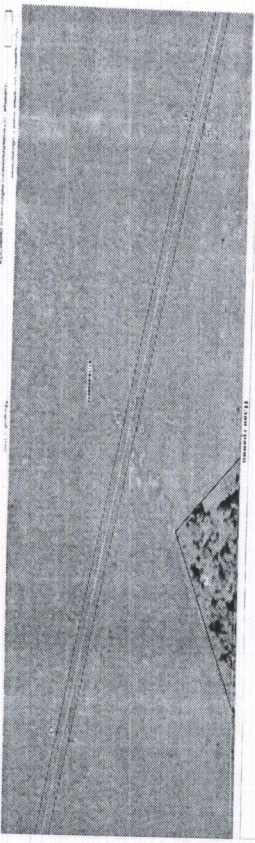


8. Вид планировки территории сформированной территории "ИЗ-110.04.01.4.01"

Итого: 100%

Итого: 100%

9. Вид планировки территории сформированной территории "ИЗ-110.04.01.4.01"




10. Вид планировки территории сформированной территории "ИЗ-110.04.01.4.01"

Итого: 100%

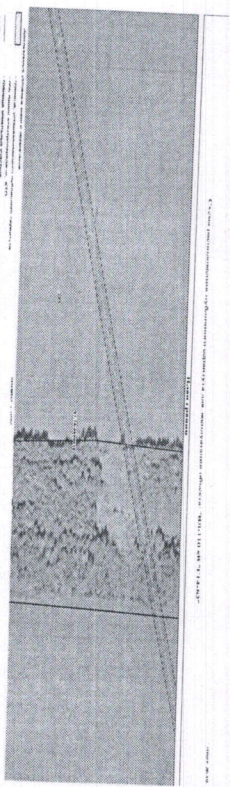
Итого: 100%

11. Вид планировки территории сформированной территории "ИЗ-110.04.01.4.01"

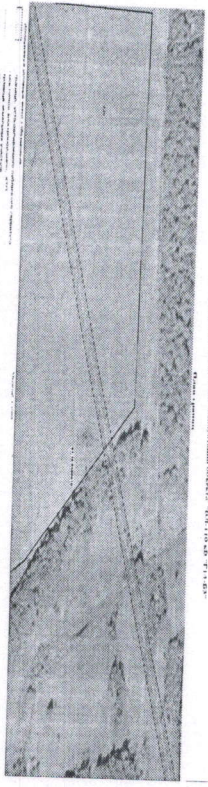


12. Вид планировки территории сформированной территории "ИЗ-110.04.01.4.01"

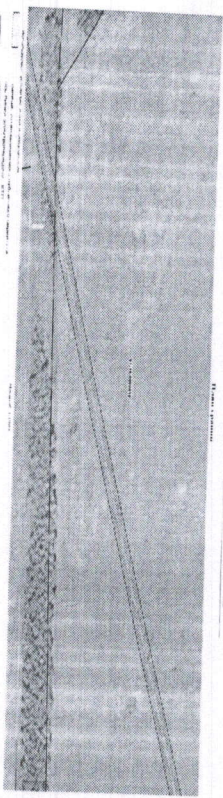
Итого: 100%



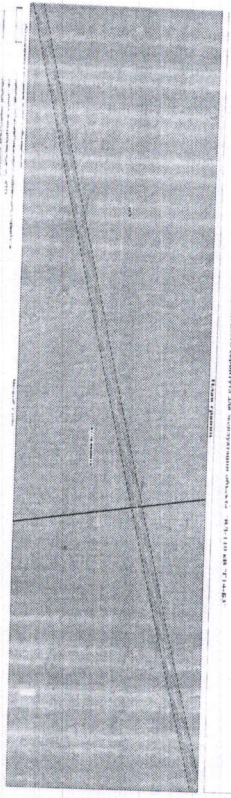
8. Current aerial photograph showing the location of the proposed road and utility line. The road is shown in red and the utility line is shown in blue. The photograph is dated 10/10/00.




9. Current aerial photograph showing the location of the proposed road and utility line. The road is shown in red and the utility line is shown in blue. The photograph is dated 10/10/00.




10. Current aerial photograph showing the location of the proposed road and utility line. The road is shown in red and the utility line is shown in blue. The photograph is dated 10/10/00.



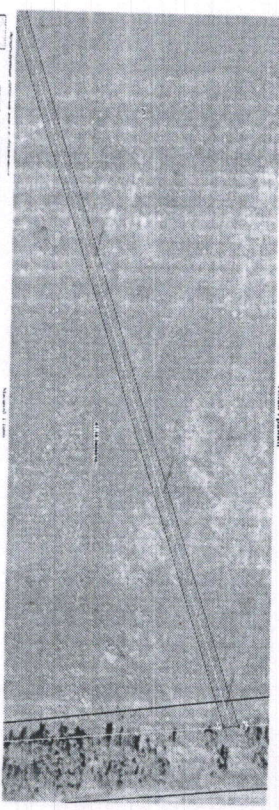
11. Current aerial photograph showing the location of the proposed road and utility line. The road is shown in red and the utility line is shown in blue. The photograph is dated 10/10/00.



12. Current aerial photograph showing the location of the proposed road and utility line. The road is shown in red and the utility line is shown in blue. The photograph is dated 10/10/00.



13. Current aerial photograph showing the location of the proposed road and utility line. The road is shown in red and the utility line is shown in blue. The photograph is dated 10/10/00.



14. Current aerial photograph showing the location of the proposed road and utility line. The road is shown in red and the utility line is shown in blue. The photograph is dated 10/10/00.

2. Описание местоположения границ публичного сервитута

ОПИСАНИЕ МЕСТОПОЛОЖЕНИЯ ГРАНИЦ

Публичный сервитут для эксплуатации объекта "ВЛ-110 кВ "Г14-Б3"

(наименование объекта, местоположение границ которого описано (далее-объект))

Раздел 1

Сведения об объекте

№ п/п	Характеристики объекта	Описание характеристик
1	Местоположение объекта	3
2	Площадь объекта ± величина погрешности определения площади (Р ± ΔР)	Ростовская область, Красносулинский район 125261 кв. м ± 124 кв. м
3	Иные характеристики объекта	Публичный сервитут устанавливается в целях эксплуатации воздушной линии электропередачи "ВЛ-110 кВ "Г14-Б3" (согласно п.3 ст.3.6 №136-ФЗ от 25.10.2001 г. «О внесении в действие Земельного кодекса Российской Федерации») Срок п.1 ст.39.45 ЗК РФ). Правообладатель: Публичное акционерное общество "Россети Юг", ОГРН 1076164009096, ИНН 6164266561 Контактная информация: 344002, Россия, г. Ростов-на-Дону, ул. Большая Садовая, 49/42, адрес электронной почты: office@rosseti-ugr.ru

ОПИСАНИЕ МЕСТОПОЛОЖЕНИЯ ГРАНИЦ

Публичный сервитут для эксплуатации объекта "ВЛ-110 кВ "Г14-Б3"

(наименование объекта, местоположение границ которого описано (далее-объект))

Раздел 2

Сведения о местоположении границ объекта

1. Система координат МСК-61, зона I

2. Сведения о характеристиках точек границ объекта

Обозначение характеристик точек границы	Координаты, м		Метод определения координат характерной точки	Средняя квадратическая погрешность положения характерной точки (М.п., м)	Описание обозначения точки на местности (при наличии)
	X	Y			
1	517363.22	2254880.76	Аналитический метод	0,1	
2	517364.24	2254884.63	Аналитический метод	0,1	
3	517334.13	2254892.54	Аналитический метод	0,1	
4	517308.53	2254890.72	Аналитический метод	0,1	
5	517308.86	2254910.07	Аналитический метод	0,1	
6	517304.63	2254937.05	Аналитический метод	0,1	
7	517299.84	2254969.71	Аналитический метод	0,1	

8	517296.61	2254991.23	Аналитический метод	0,1	
9	517292.66	2254990.64	Аналитический метод	0,1	
10	517295.89	2254969.12	Аналитический метод	0,1	
11	517300.67	2254936.46	Аналитический метод	0,1	
12	517304.86	2254909.97	Аналитический метод	0,1	
13	517304.52	2254890.40	Аналитический метод	0,1	
14	517276.33	2254888.00	Аналитический метод	0,1	
15	517244.08	2254884.26	Аналитический метод	0,1	
16	517206.52	2254877.56	Аналитический метод	0,1	
17	517175.17	2254867.59	Аналитический метод	0,1	
18	517167.23	2254900.03	Аналитический метод	0,1	
19	517160.26	2254928.60	Аналитический метод	0,1	
20	517152.97	2254957.60	Аналитический метод	0,1	
21	517148.10	2254978.35	Аналитический метод	0,1	
22	517165.20	2254995.18	Аналитический метод	0,1	
23	517188.96	2255009.46	Аналитический метод	0,1	
24	517215.79	2254990.29	Аналитический метод	0,1	
25	517218.12	2254993.55	Аналитический метод	0,1	
26	517190.22	2255013.48	Аналитический метод	0,1	
27	517189.05	2255013.85	Аналитический метод	0,1	
28	517188.05	2255013.59	Аналитический метод	0,1	
29	517162.93	2254998.49	Аналитический метод	0,1	
30	517146.99	2254982.87	Аналитический метод	0,1	
31	517142.67	2255000.09	Аналитический метод	0,1	
32	517141.73	2255001.34	Аналитический метод	0,1	
33	517140.24	2255001.93	Аналитический метод	0,1	
34	517140.29	2255012.83	Аналитический метод	0,1	
35	517134.10	2255036.73	Аналитический метод	0,1	
36	517156.23	2255043.31	Аналитический метод	0,1	
37	517181.01	2255052.03	Аналитический метод	0,1	

38	51782.08	2255052.92	Аналитический метод	0,1	
39	51783.34	2255098.25	Аналитический метод	0,1	
40	517179.34	2255098.34	Аналитический метод	0,1	
41	517178.38	2255055.35	Аналитический метод	0,1	
42	517155.02	2255047.13	Аналитический метод	0,1	
43	517134.89	2255040.97	Аналитический метод	0,1	
44	517132.24	2255043.84	Аналитический метод	0,1	
45	517125.27	2255070.63	Аналитический метод	0,1	
46	517118.57	2255095.61	Аналитический метод	0,1	
47	517112.64	2255120.88	Аналитический метод	0,1	
48	517106.16	2255147.92	Аналитический метод	0,1	
49	517097.36	2255179.14	Аналитический метод	0,1	
50	517088.63	2255210.92	Аналитический метод	0,1	
51	517080.94	2255243.81	Аналитический метод	0,1	
52	517074.62	2255266.95	Аналитический метод	0,1	
53	517066.06	2255299.45	Аналитический метод	0,1	
54	517058.60	2255328.33	Аналитический метод	0,1	
55	517049.91	2255362.21	Аналитический метод	0,1	
56	517042.65	2255390.04	Аналитический метод	0,1	
57	517035.11	2255417.65	Аналитический метод	0,1	
58	517028.45	2255443.00	Аналитический метод	0,1	
59	517020.41	2255475.67	Аналитический метод	0,1	
60	517013.47	2255502.53	Аналитический метод	0,1	
61	517004.83	2255535.75	Аналитический метод	0,1	
62	516990.54	2255591.46	Аналитический метод	0,1	
63	516981.78	2255624.39	Аналитический метод	0,1	
64	516975.18	2255654.22	Аналитический метод	0,1	
65	516968.48	2255681.07	Аналитический метод	0,1	
66	516962.57	2255702.72	Аналитический метод	0,1	
67	516958.71	2255701.66	Аналитический метод	0,1	

68	516964.61	2255680.08	Аналитический метод	0,1	
69	516971.28	2255653.33	Аналитический метод	0,1	
70	516977.88	2255623.48	Аналитический метод	0,1	
71	516986.66	2255590.45	Аналитический метод	0,1	
72	517000.96	2255534.75	Аналитический метод	0,1	
73	517009.59	2255501.53	Аналитический метод	0,1	
74	517016.53	2255474.70	Аналитический метод	0,1	
75	517024.57	2255442.03	Аналитический метод	0,1	
76	517031.25	2255416.63	Аналитический метод	0,1	
77	517038.78	2255389.02	Аналитический метод	0,1	
78	517046.04	2255361.21	Аналитический метод	0,1	
79	517054.72	2255327.34	Аналитический метод	0,1	
80	517062.19	2255298.45	Аналитический метод	0,1	
81	517070.75	2255265.92	Аналитический метод	0,1	
82	517075.62	2255248.13	Аналитический метод	0,1	
83	517065.00	2255255.50	Аналитический метод	0,1	
84	517057.34	2255283.63	Аналитический метод	0,1	
85	517050.07	2255312.74	Аналитический метод	0,1	
86	517041.63	2255342.79	Аналитический метод	0,1	
87	517033.60	2255376.37	Аналитический метод	0,1	
88	517025.26	2255409.86	Аналитический метод	0,1	
89	517017.94	2255438.48	Аналитический метод	0,1	
90	517010.72	2255468.95	Аналитический метод	0,1	
91	517002.72	2255497.72	Аналитический метод	0,1	
92	516993.95	2255529.51	Аналитический метод	0,1	
93	516986.08	2255558.11	Аналитический метод	0,1	
94	516976.70	2255591.07	Аналитический метод	0,1	
95	516968.30	2255622.12	Аналитический метод	0,1	
96	516962.31	2255647.28	Аналитический метод	0,1	
97	516948.10	2255703.06	Аналитический метод	0,1	

98	516944.23	2255702.08	Аналитический метод	0,1	
99	516958.42	2255646.34	Аналитический метод	0,1	
100	516964.41	2255621.17	Аналитический метод	0,1	
101	516972.85	2255590.01	Аналитический метод	0,1	
102	516982.22	2255557.04	Аналитический метод	0,1	
103	516990.09	2255528.44	Аналитический метод	0,1	
104	516998.87	2255496.66	Аналитический метод	0,1	
105	517006.84	2255467.99	Аналитический метод	0,1	
106	517014.05	2255437.54	Аналитический метод	0,1	
107	517021.38	2255408.89	Аналитический метод	0,1	
108	517029.71	2255375.43	Аналитический метод	0,1	
109	517037.75	2255341.82	Аналитический метод	0,1	
110	517046.19	2255311.75	Аналитический метод	0,1	
111	517053.47	2255282.64	Аналитический метод	0,1	
112	517061.33	2255253.74	Аналитический метод	0,1	
113	517062.12	2255232.63	Аналитический метод	0,1	
114	517077.22	2255242.15	Аналитический метод	0,1	
115	517084.75	2255209.98	Аналитический метод	0,1	
116	517093.50	2255178.07	Аналитический метод	0,1	
117	517102.28	2255146.95	Аналитический метод	0,1	
118	517108.75	2255119.96	Аналитический метод	0,1	
119	517114.68	2255094.67	Аналитический метод	0,1	
120	517121.40	2255069.61	Аналитический метод	0,1	
121	517128.50	2255042.35	Аналитический метод	0,1	
122	517135.68	2255014.93	Аналитический метод	0,1	
123	517126.39	2255033.89	Аналитический метод	0,1	
124	517116.99	2255053.66	Аналитический метод	0,1	
125	517108.25	2255086.62	Аналитический метод	0,1	
126	517100.85	2255117.13	Аналитический метод	0,1	
127	517086.34	2255175.53	Аналитический метод	0,1	

128	517085.40	2255176.78	Аналитический метод	0,1	
129	517074.86	2255180.29	Аналитический метод	0,1	
130	517073.61	2255176.50	Аналитический метод	0,1	
131	517082.72	2255173.50	Аналитический метод	0,1	
132	517096.97	2255116.18	Аналитический метод	0,1	
133	517104.37	2255085.66	Аналитический метод	0,1	
134	517113.17	2255052.46	Аналитический метод	0,1	
135	517122.78	2255032.17	Аналитический метод	0,1	
136	517133.07	2255011.16	Аналитический метод	0,1	
137	517136.25	2255001.43	Аналитический метод	0,1	
138	517136.56	2254999.53	Аналитический метод	0,1	
139	517137.29	2254998.80	Аналитический метод	0,1	
140	517139.05	2254998.11	Аналитический метод	0,1	
141	517143.95	2254978.52	Аналитический метод	0,1	
142	517148.68	2254958.33	Аналитический метод	0,1	
143	517123.91	2254948.23	Аналитический метод	0,1	
144	517098.30	2254937.71	Аналитический метод	0,1	
145	517073.32	2254927.36	Аналитический метод	0,1	
146	517044.75	2254915.88	Аналитический метод	0,1	
147	517021.40	2254908.56	Аналитический метод	0,1	
148	516992.89	2254897.67	Аналитический метод	0,1	
149	516966.48	2254882.48	Аналитический метод	0,1	
150	516968.48	2254879.02	Аналитический метод	0,1	
151	516994.47	2254893.99	Аналитический метод	0,1	
152	517022.66	2254904.76	Аналитический метод	0,1	
153	517044.05	2254911.47	Аналитический метод	0,1	
154	517049.61	2254891.42	Аналитический метод	0,1	
155	517057.79	2254862.42	Аналитический метод	0,1	
156	517046.64	2254851.40	Аналитический метод	0,1	
157	517049.46	2254848.56	Аналитический метод	0,1	

158	517059.03	2254858.02	Аналитический метод	0,1	
159	517066.88	2254830.22	Аналитический метод	0,1	
160	517052.62	2254826.88	Аналитический метод	0,1	
161	517053.53	2254822.98	Аналитический метод	0,1	
162	517069.82	2254826.80	Аналитический метод	0,1	
163	517071.10	2254827.75	Аналитический метод	0,1	
164	517071.37	2254828.75	Аналитический метод	0,1	
165	517061.96	2254862.37	Аналитический метод	0,1	
166	517053.46	2254892.49	Аналитический метод	0,1	
167	517047.83	2254912.80	Аналитический метод	0,1	
168	517074.82	2254923.65	Аналитический метод	0,1	
169	517099.82	2254934.02	Аналитический метод	0,1	
170	517125.42	2254944.52	Аналитический метод	0,1	
171	517148.31	2254953.86	Аналитический метод	0,1	
172	517143.03	2254928.14	Аналитический метод	0,1	
173	517149.73	2254900.14	Аналитический метод	0,1	
174	517155.35	2254875.47	Аналитический метод	0,1	
175	517162.97	2254844.50	Аналитический метод	0,1	
176	517170.42	2254812.75	Аналитический метод	0,1	
177	517174.31	2254813.66	Аналитический метод	0,1	
178	517166.86	2254845.43	Аналитический метод	0,1	
179	517159.25	2254876.38	Аналитический метод	0,1	
180	517153.62	2254901.05	Аналитический метод	0,1	
181	517147.04	2254927.78	Аналитический метод	0,1	
182	517151.22	2254948.14	Аналитический метод	0,1	
183	517156.37	2254927.64	Аналитический метод	0,1	
184	517163.35	2254899.08	Аналитический метод	0,1	
185	517171.80	2254864.56	Аналитический метод	0,1	
186	517181.92	2254830.17	Аналитический метод	0,1	
187	517189.86	2254803.02	Аналитический метод	0,1	

3. Введение о характеристиках точек части (частей) границы объекта						
Объяснение характеристик точек части границы	Координаты, м			Метод определения координат характерной точки	Степень квадратичная погрешность положения характерной точки (М), м	Описание обозначения точки на местности (при наличии)
	X	Y	Z			
188	517193.70	2254804.14		Аналитический метод	0,1	
189	517185.76	2254831.29		Аналитический метод	0,1	
190	517176.21	2254863.72		Аналитический метод	0,1	
191	517207.35	2254873.65		Аналитический метод	0,1	
192	517244.60	2254880.29		Аналитический метод	0,1	
193	517276.72	2254884.02		Аналитический метод	0,1	
194	517306.65	2254886.56		Аналитический метод	0,1	
195	517333.43	2254888.58		Аналитический метод	0,1	
1	517363.22	2254880.76		Аналитический метод	0,1	

ОПИСАНИЕ МЕСТОПОЛОЖЕНИЯ ГРАНИЦ

Публичный сервис для эксплуатации объекта "ВЛ-110 кВ "Г14-БЗ"

(наименование объекта, местоположение границ которого описано (далее-объект))

Раздел 3

Сведения о местоположении измененных (уточненных) границ объекта

1. Система координат **МСК-61, зона 2**

2. Сведения о характеристиках точек границ объекта

Обозначение характерных точек границ	Существующие координаты, м		Измененные (уточненные) координаты, м		Метод определения координат характерной точки	Средняя квadrатическая погрешность положения характерной точки (М), м	Описание обозначения точки на местности (при наличии)
	X	Y	X	Y			
1	-	-	-	-	-	-	-
2	2	3	4	5	6	7	8

3. Сведения о характеристиках точек части (частей) границы объекта

Обозначение характерных точек границ	Существующие координаты, м		Измененные (уточненные) координаты, м		Метод определения координат характерной точки	Средняя квadrатическая погрешность положения характерной точки (М), м	Описание обозначения точки на местности (при наличии)
	X	Y	X	Y			
1	-	-	-	-	-	-	-
2	2	3	4	5	6	7	8

Начальника Управления
земельно-имущественных отношений
и муниципального заказа
Красносулинского района



О.А. Минакова